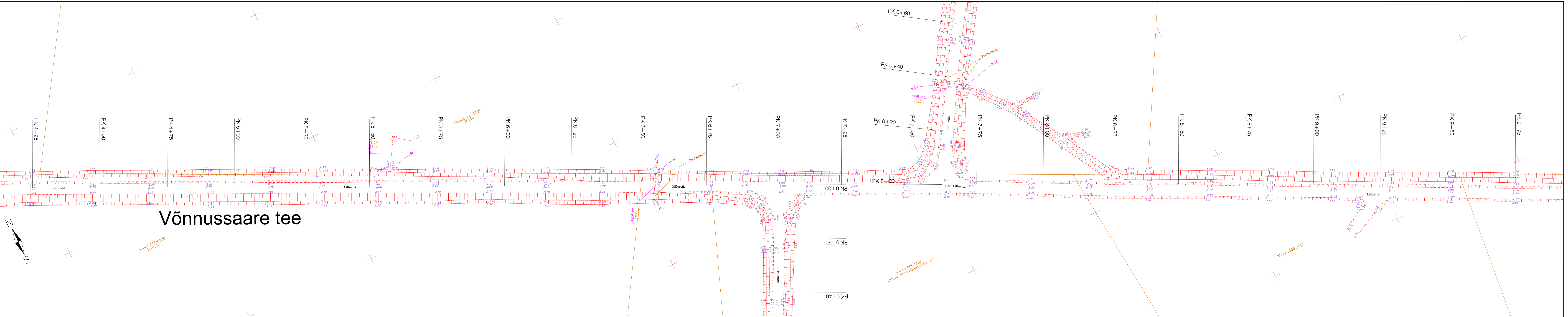



Märkused:  
1. Koordinaadid riiklikus L-Est'97, kõrgused EH2000 süsteemis.  
2. Katastriüksuste piirid on informatiivse tähendusega.  
3. Katastriüksuste piirid saadud Maa-ametist seisuga 30.06.2023.

<div><div><div>Geodeesia24</div><div>Geodeesia 24 OÜ Litsentsid: 751 MA, EFG000265 Reg.nr: 12135099 Pärnu mnt 139e, 11317 Tallinn info@geodeesia24.ee</div></div><div><div>Objekt:</div><div>VÕNNUSSAARE TEE</div></div></div>		
<div><div>Projektijuht:</div><div>Raido Saarna</div></div> <div><div>Geodeet:</div><div>E. Tasane</div></div>		
<div><div>Töö nr:</div><div>6518-22</div></div> <div><div>Stadium:</div><div>GEODEESIA</div></div> <div><div>Kuupäev:</div><div>03.07.2023</div></div>		
<div><div>Joonise nimetus:</div><div>KATENDITE TEOSTUSJOOINIS</div></div>		<div><div>Möötkava:</div><div>1:500</div></div>
<div><div>Leht:</div><div>1</div></div>		

Võnnussaare tee

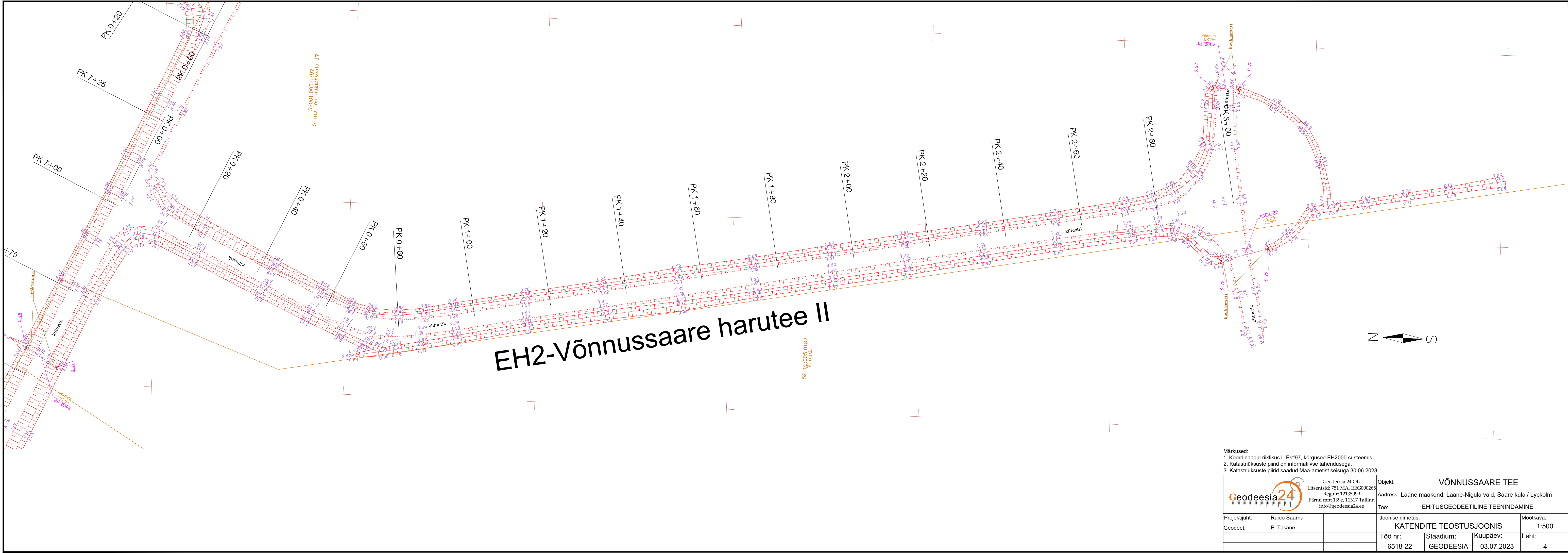


- Märkused:
- Koordinaadid riiklikus L-Est'97, kõrgused EH2000 süsteemis.
  - Katastrirüksuste piirid on informatiivse tähendusega.
  - Katastrirüksuste piirid saadud Maa-ametist seisuga 30.06.2023

 <div>Geodeesia 24 OÜ Litsentsid: 751 MA, EEG000265 Reg.nr: 12135099 Pärnu mnt 139e, 11317 Tallinn info@geodeesia24.ee</div>		Objekt: VÕNNUSSAARE TEE	
Aadress: Lääne maakond, Lääne-Nigula vald, Saare küla / Lyckolm		Töö: EHTUSGEODEETILINE TEENINDAMINE	
Projekti juht: Raido Saarna		Joonise nimetus: KATENDITE TEOSTUSJONIS	Mõõtkava: 1:500
Geodeet: E. Tasane		Töö nr: 6518-22	Leht: 2
		Staadium: GEODEESIA	Kuupäev: 03.07.2023

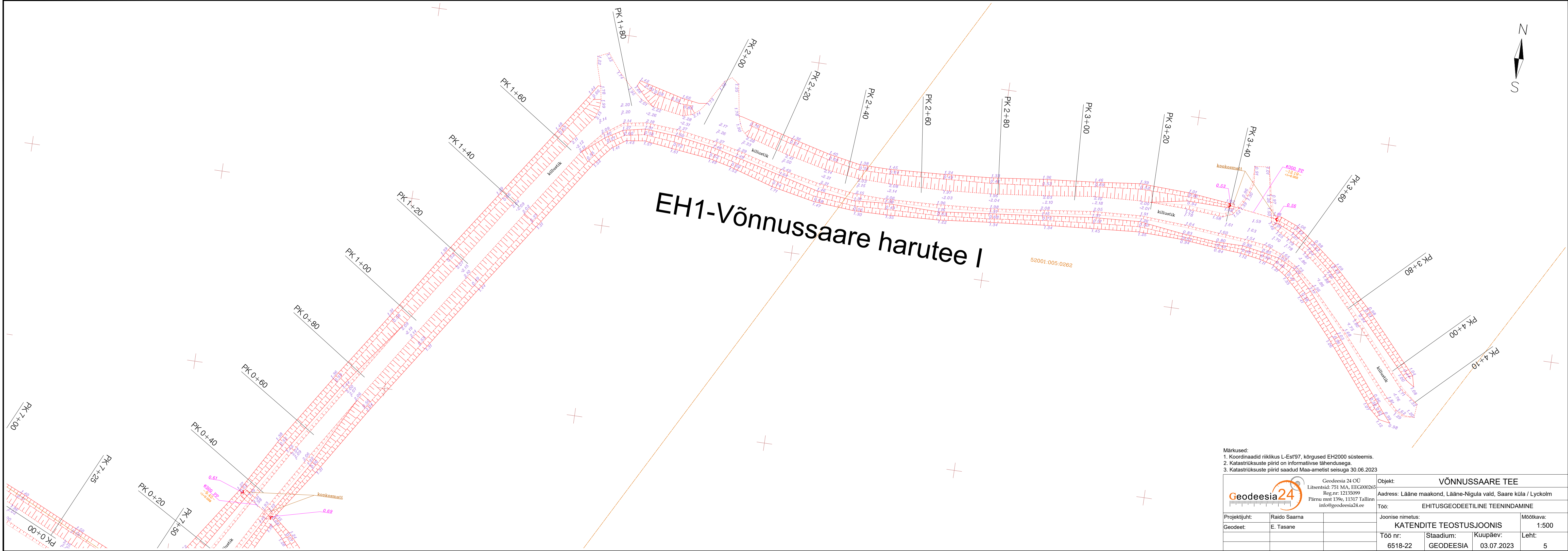






- Märkused:
1. Koordinaadid riiklikus L-Est'97, kõrgused EH2000 süsteemis.
  2. Katastrirüksuste piirid on informatiivse tähendusega.
  3. Katastrirüksuste piirid saadud Maa-ametist seisuga 30.06.2023

<div><div><div>Geodeesia24</div><div>Geodeesia 24 OÜ Litsentsid: 751 MA, EFG000265 Reg.nr: 12135099 Pärnu mnt 139e, 11317 Tallinn info@geodeesia24.ee</div></div><div>52001:005:0187 Võnnu</div></div>			Objekt: <b>VÕNNUSSAARE TEE</b>	
Address: Lääne maakond, Lääne-Nigula vald, Saare küla / Lyckolm			Töö: <b>EHITUSGEODEETILINE TEENINDAMINE</b>	
Projekti juht:	Raido Saarna		Joonise nimetus:	Mõõtkava:
Geodeet:	E. Tasane		<b>KATENDITE TEOSTUSJOOINIS</b>	
			Töö nr:	Leht:
			6518-22	1:500
			Stadium:	
			GEODEESIA	
			Kuupäev:	
			03.07.2023	
				4



- Märkused:
1. Koordinaadid riiklikus L-Est'97, kõrgused EH2000 süsteemis.
  2. Katastrirüksuste piirid on informatiivse tähendusega.
  3. Katastrirüksuste piirid saadud Maa-ametist seisuga 30.06.2023

<div><div>Geodeesia24</div><div>Geodeesia 24 OÜ Litsentsid: 751 MA, EFG000265 Reg.nr: 12135099 Pärnu mnt 139e, 11317 Tallinn info@geodeesia24.ee</div></div>			Objekt: VÕNNUSSAARE TEE		
			Address: Lääne maakond, Lääne-Nigula vald, Saare küla / Lyckolm		
			Töö: EHTUSGEODEETILINE TEENINDAMINE		
Projekti juht:	Raido Saarna		Joonise nimetus: KATENDITE TEOSTUSJOOINIS		Mõõtkava: 1:500
Geodeet:	E. Tasane				
			Töö nr:	Staadium:	Kuupäev:
			6518-22	GEODEESIA	03.07.2023
					Leht: 5